

KLETTERSTEIG 16 - KLETTERSTEIG LA RESGIA



K3–4, Schlüsselstelle K4+, 2 1/2 Std.

Region: Engadin, Pontresina

Gipfel/Zielpunkt: God Languard (2198 m)

Ausgangspunkt/Anreise: Resgia (1827 m). Pontresina erreicht man bequem per Bahn oder über einen der Engadiner Pässe. Südlich vor dem Dorf liegt an der Berninastrasse die Häusergruppe Resgia, Parkplatz beim Werkhof der Gemeinde. Von der Busstation Pontresina Post oder von der Bahnstation Surovas (1822 m) zu Fuss in gut 10 Min. Klettersteigausrüstung kann beim SALEWA Mountainshop in Pontresina gemietet werden.

Routencharakter: K3–4. Originell angelegter, teilweise sehr luftiger Sportklettersteig in den kompakten Felsen oberhalb von La Resgia, links des Languard-Wasserfalls. Die Route ist mit 382 Metallritten und 620 Meter Drahtseil gesichert; eine Seilbrücke und ein Drahtseilnetz sind zusätzliche Gags der Route. Aus Wildschutzgründen bleibt der Klettersteig von Anfang November bis Ende Juni gesperrt.

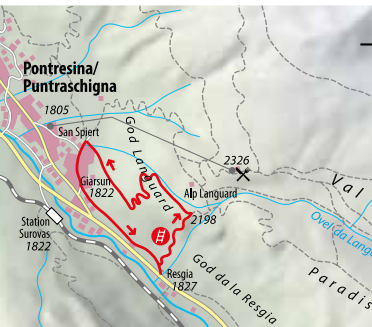
Gezeiten: Gesamtzeit 2 1/2 Std., Zustieg 1/4 Std., Klettersteig 1 1/2 Std., Abstieg 3/4 Std.

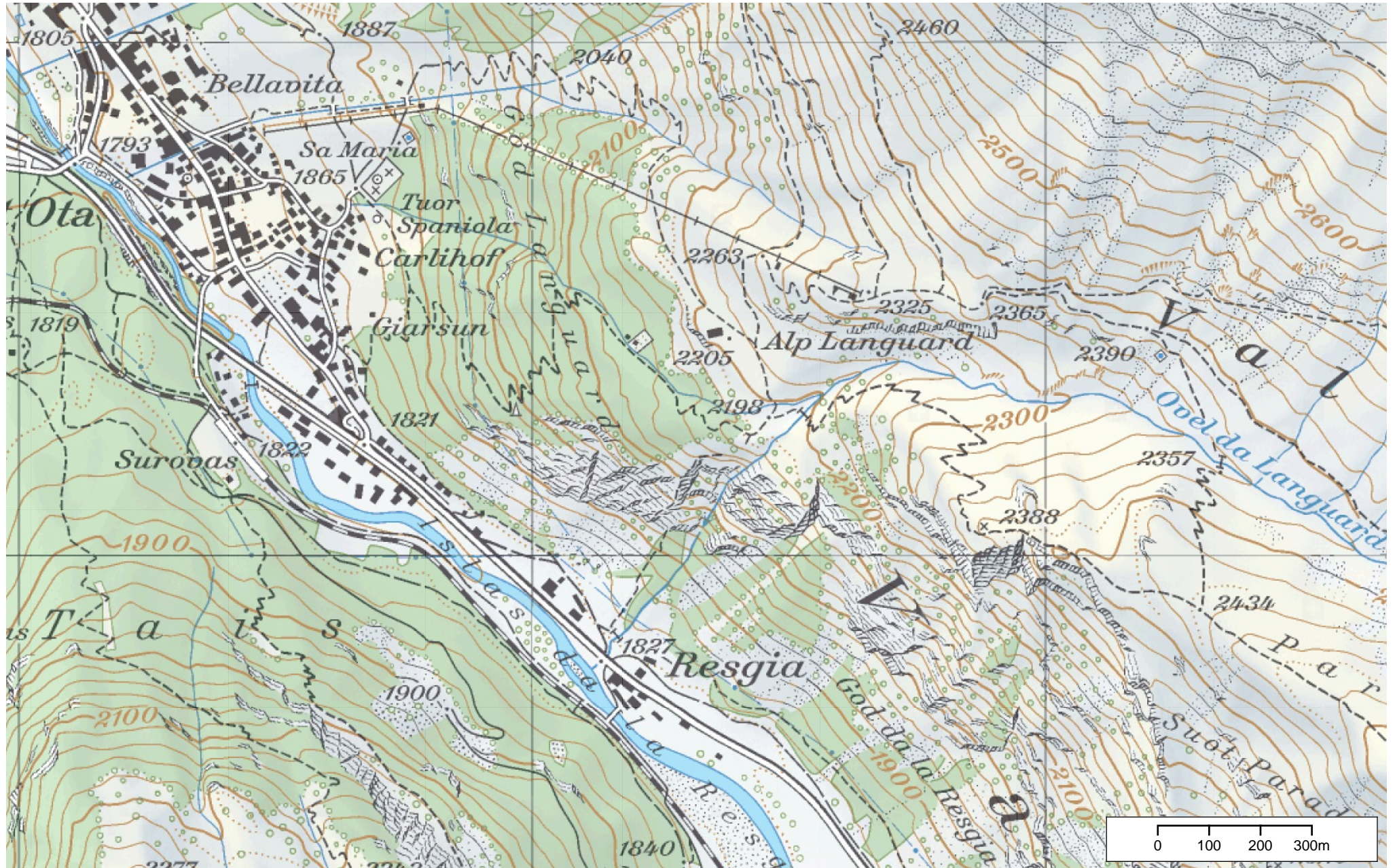
Höhenunterschied: 370 m, Klettersteig 280 m

Markierung: Hinweisschild an der Berninastrasse, Infotafel beim Einstieg, Abstieg über den Röntgenweg weiss-rot-weiss markiert

Einkehr/Unterkunft: Alp Languard (2326 m) bei der Bergstation des Sessellifts, vom Ausstieg des Klettersteigs etwa 20 Min.

Karten: Landeskarte 1:25 000, 1257 St. Moritz
Landeskarte 1:50 000 268 T Julierpass






Geodaten © swisstopo (5704000138)

Masstab 1: 10,000

Partner
SchweizMobil:

 Schweizerische Eidgenossenschaft
Confédération suisse
Confederazione Svizzera
Confederaziun svizra




Schweizer Wandwege
Suisse Rando
Sentieri Svizzeri
Sendas Svizras


Schweiz.
ganz.naturlich.