

KLETTERSTEIG 14 - KLETTERSTEIG PINUT



K1-2, 5 Std.

Region: Glarner Alpen, Graubünden, Flims

Gipfel/Zielpunkt: Servetsch Pinut (2054 m)

Ausgangspunkt/Anreise: Fidaz (1189 m) knapp oberhalb von Flims. Anreise von Chur auf guter Strasse, Postauto. In Fidaz kaum Parkmöglichkeit, aber Bus ab Flims (bis Bargis).

Routencharakter: K1-2. Wenig schwieriger, mit Stiegen und 27 (!) Leitern komfortabel gesicherter Steig, im untersten Teil allerdings sehr luftig.

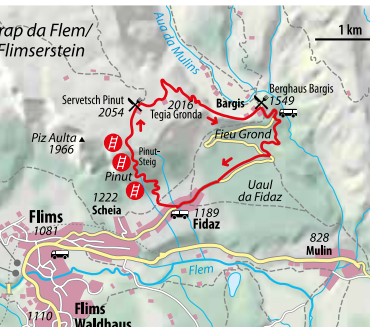
Gezeiten: Gesamtzeit 5 Std., Zustieg 1/2 Std., Klettersteig 2 1/2 Std., Abstieg 2 Std.

Höhenunterschied: 870 m, Klettersteig 480 m

Markierung: Klettersteig weiss-blau-weiss, Abstieg weiss-rot-weiss

Einkehr/Unterkunft: Servetsch Pinut (Selbstbedienung) und Bargis, im Sommer

Karten: Landeskarte 1:25 000, 1194 Flims, 1195 Reichenau
Landeskarte 1:50 000, 247 T Sardona





DER HISTORISCHE KLETTERSTEIG IN FLIMS pinut

DER HISTORISCHE KLETTERSTEIG PINUT IN FLIMS



Mitten in der imponierenden Felswand des Flimsenstein liegt eine Wiese, die seit alters her begehbar war und auch landwirtschaftlich genutzt wurde: Pinut. Bereits aus der Mitte des 18. Jahrhunderts ist bezeugt, dass der Pinut für Wagemutige über einen schmalen und «gächchen» Weg begehbar war. Auch der Verfasser der «Geschichte Graubündens», Johann Ulrich von Salis-Seewis bezeugt die landwirtschaftliche Nutzung des Pinuts in seinem Jahrbuch «Der Neue Sammler» (1805). Die Arbeit indes war beschwerlich und der Nutzen klein: gerade eine Kuh konnte mit der Pinut-Ernte überwintern.

Vor hundert Jahren dann die Kehrtwende: im Zuge der Tourismus-Entwicklung und der abenteuerlustigen Gäste, die die Hotels von Flims bevölkerten, wurden Pinut und die darüber liegende Wiese Pardatsch touristisch erschlossen. Es war die Pioniertat des Flimsener Bürgers Christian Meiler, dass mit Metall-Leitern der ehemals risiko-reiche Aufstieg zu einem nervenkitzelnden Abenteuer ohne Risiko und die Wand des Flimsenstein vom Fuss bis zur Hochebene des Steins begehbar wurde.



Der Klettersteig indes verschwand über die Jahre langsam aus dem touristischen Bewusstsein, wurde nur mehr selten benutzt und zerfiel – bis letztlich einige einheimische Enthusiasten die Initiative ergriffen, den Pinut-Klettersteig wieder herzurichten.

Nun also – hundert Jahre nach der Eröffnung des Steigs durch seine Initiaten – ist der Klettersteig durch die Wand des Flimsenstein dank vielseitigem Engagement wieder hergestellt für alle, die das Einmalige suchen und sich auch bewusst sind, dass es nicht ein einfacher Spaziergang ist, sondern einiger Vorkehrungen und Sicherheitsmassnahmen bedarf (Schwierigkeit K 1-2).



Wir möchten Sie zum Genuss des einmaligen Naturerlebnisses, der einzigartigen Aussicht und des nervenkitzelnden Abenteuers – ganz im Sinne des Initiators Christian Meiler – einladen, den Pinut zu begehen. Es erwartet Sie ein unvergessliches Erlebnis, das zu geniessen aber nur der nötige Respekt vor dem Berg garantiert.

Viel Vergnügen

Gemeinde Flims, Flims Laax Falera Management AG und Verein Pro Pinut





PINUT – DIE ANREISE ZUM ERLEBNIS

Nach Flims Flims liegt nur 20 Autominuten von Chur und 90 Autominuten von Zürich entfernt. Sowohl mit dem Privatwagen als auch mit den öffentlichen Verkehrsmitteln reisen Sie bequem an.

Zum Pinut In Fidaz stehen keine Parkplätze zur Verfügung. Benutzen Sie das Parkhaus in Flims bei der Talstation der Bergbahnen. Der Flims Laax Falera Shuttle bringt Sie dann bis nach Fidaz (Mit Gäste- und Einheimischenkarte kostenlos). Bei der Haltestelle «Pinut» beginnt der Weg zum Pinut.

(Für Spezialarrangements und Gruppenreisen: Giacun Stupan, Tel. +41 (0)79 218 29 24)

Mit dem Auto Benutzen Sie die A3/A13 nach Chur. Kommen Sie über den San Bernardino, nehmen Sie die Ausfahrt Reichenau. Vom Lukmanier- oder dem Oberalppass her erreichen Sie Flims nach einer eindrucksvollen Panoramafahrt.

Mit der Bahn Die internationalen Zugverbindungen führen Sie nach Chur. Steigen Sie dort ins Postauto nach Flims. Dasselbe gilt, wenn Sie mit der Rhätischen Bahn in Ilanz ankommen.

PINUT – DIE AUSTRÜSTUNG FÜR DAS WOHLFÜHLEN

Die richtige Ausrüstung bringt nicht nur mehr Spass, sondern auch die nötige Sicherheit.

Dies gehört dazu: Rucksack, zweckmässige Bekleidung (lange Hose, wetterfeste Jacke, Mütze, Handschuhe, feste Bergschuhe), Zwischenverpflegung und Getränke, Sonnenbrille, Apotheke, Handy

Spezialausrüstung: Helm, Anseilgurt, Klettersteigset, Klettersteighandschuhe (empfohlen)

Sportgeschäfte (für Miete oder Kauf der Spezialausrüstung):

Sport Beat , Flims	+41 (0)81 911 33 21	Menzli Sport , Ilanz	+41 (0)81 920 08 80
Mountain Fantasy , Flims*	+41 (0)81 936 70 77	Boarderworld Flims*	+41 (0) 81 927 70 77
Gästeinformation , Flims*	+41(0) 81 920 92 00	*nur Miete	

PINUT – DIE BERGFÜHRER FÜR DEN SICHEREN AUFSTIEG

Alex Eberhöfer +41 (0)81 911 54 19, alex.e@kns.ch, www.rockandsnow.ch

Toni Lampert +41 (0)81 911 25 77, toni.lampert@kns.ch

Carlo Meier, Mountain Fantasy +41 (0)81 936 70 77, info@bergsportflims.ch, www.mountain-fantasy.ch

Thomas Villars, Alpine Action +41 (0)81 936 74 74, mailbox@alpineaction.ch, www.alpineaction.ch

PINUT – DIE OFFIZIELLEN FÜHRUNGEN

Die Gästeinformation Flims Laax Falera bietet wöchentliche Touren unter der professionellen Führung unserer Bergführer an.

Leistung: Geführte Tour mit Bergführer inkl. Einführung und Begehung des Klettersteigs

Sicherheitsausrüstung bestehend aus Helm und Klettersteigset inkl. Instruktion Sicherheitsausrüstung

Preis: Fr. 133.– (pro Person)	Buchung und Info:	Treffpunkt:
	Gästeinformation Flims Laax Falera	Wann: jede Woche 9:00 Uhr, Juli bis Oktober
	Tel: +41 (0)81 920 92 00	Ort: Milchseilbahn in Fidaz
	info@flimslaaxfalera.ch www.flims.com	

PINUT – DIE INITIANTEN UND BETREIBER

Mit der Eröffnung hat der Verein Pro Pinut den Klettersteig im Auftrag der Gemeinde übernommen. Der Verein ist sowohl für den Unterhalt wie auch für den Betrieb verantwortlich. Information zum Verein bei: pinut@flims.gr.ch

PINUT – DAS BUCH

Bei der Gemeindekanzlei Flims oder bei den Gästeinformation Flims Laax Falera kann für Fr. 20.– das Buch bezogen werden, das die Geschichte des Pinuts von den Anfängen bis zur Renovation mit zahlreichen Abbildungen darstellt.

PINUT – DIE INFORMATIONEN FÜR IHRE SICHERHEIT

Benützung auf eigenes Risiko! Der Ersteller lehnt jegliche Haftung ab!

Versicherungsschutz ist Sache jedes Einzelnen.

Weg mit besonderer Gefahr

Alpine Ausrüstung (gute Schuhe, Anseilgurt mit Klettersteigset, Helm)

Nur für Trittsichere, Schwindelfreie und Bergtaugliche geeignet

Nicht bei Gewitter einsteigen (Blitzschlag)

Besondere Gefahr bei nasser Wegoberfläche

Kein blindes Vertrauen in Drahtseile, Haken und Verankerungen, sie können beschädigt sein

Sorgfältig gehen, Steinschlag vermeiden

Weg nicht verlassen

Besser unter der Leitung eines diplomierten Bergführers begehen

Begehbar von Mitte Juni bis Ende Oktober

Schäden sind zu melden an Kaspar Rhyner, +41 (0)81 911 22 33

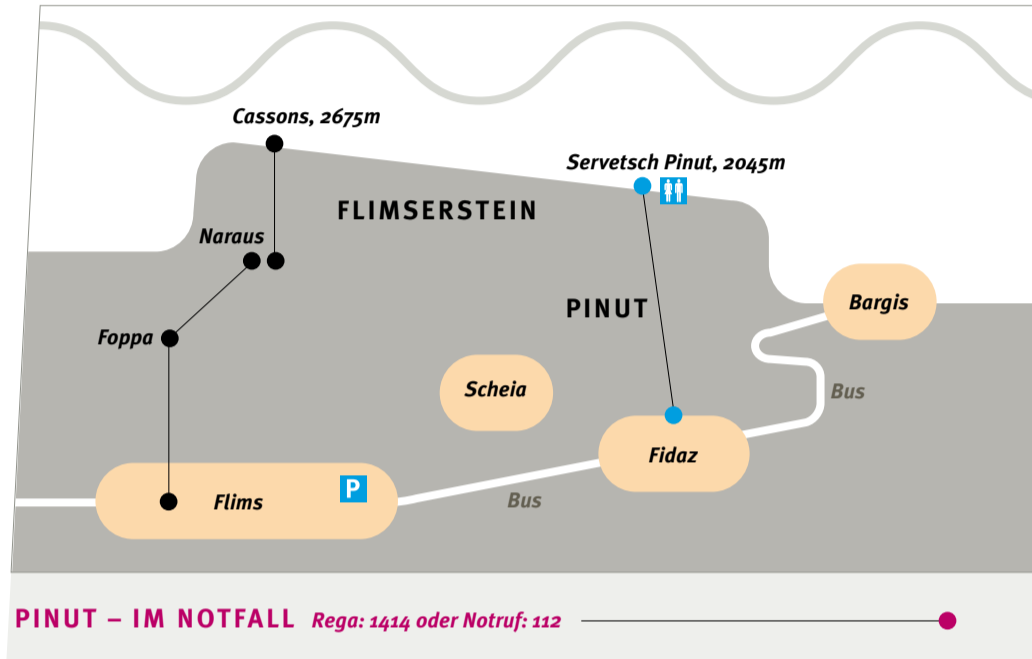
PINUT – DIE KOORDINATEN UND DIE KARTE

Landkarte 1:50000, Sardona Blatt 247

Einstieg: Koord. 742 430 / 189 940

Ausstieg: Koord. 742 190 / 190 320

Servetsch Pinut: Koord. 742 260 / 190 860



PINUT – IM NOTFALL Rega: 1414 oder Notruf: 112

PINUT – DAS KULINARISCHE VERGNÜGEN

Nebst der Verpflegung aus dem Rucksack liegen folgende Restaurants an der Abstiegsroute:

Berghaus Bargis Tel: +41 (0)81 911 11 45

Restaurant Haldenhaut Tel: +41 (0)81 911 11 29

Restaurant Fidazer Hof Tel: +41 (0)81 920 90 10

Berghaus Cassons Tel: +41 (0)81 911 58 98

Neu: Kühle Getränke und Bündner Fast Food werden Ihnen nach gelungenem Aufstieg auch im historischen Selbstbedienungsrestaurant **Servetsch Pinut** angeboten.



Servetsch Pinut

PINUT – OHNE ANSTRENGUNG ZURÜCK

Der Aufstieg über den Klettersteig Pinut ist nicht zu unterschätzen, ebensowenig der Abstieg nach Bargis oder der Weitermarsch nach Cassons. Sollten Sie also die öffentlichen Verkehrsmittel für die Rückfahrt nach Flims beanspruchen wollen, beachten Sie bitte die letzten Abfahrtszeiten:

Postauto Bargis: letzte Abfahrt bis Mitte Juni 17.00 h ab Mitte Juni 17.35 h

(kostenpflichtig, ab Fidaz mit Gästekarte und Einheimischenausweis gratis)

Luftseilbahn Cassons Narau: letzte Abfahrt 17.15 h (Juli bis Oktober, kostenpflichtig, wetterabhängig)

Wichtig: Stand Mai 2011, Änderungen vorbehalten.

PINUT – DER ZEITPLAN FÜR AUF- UND ABSTIEG

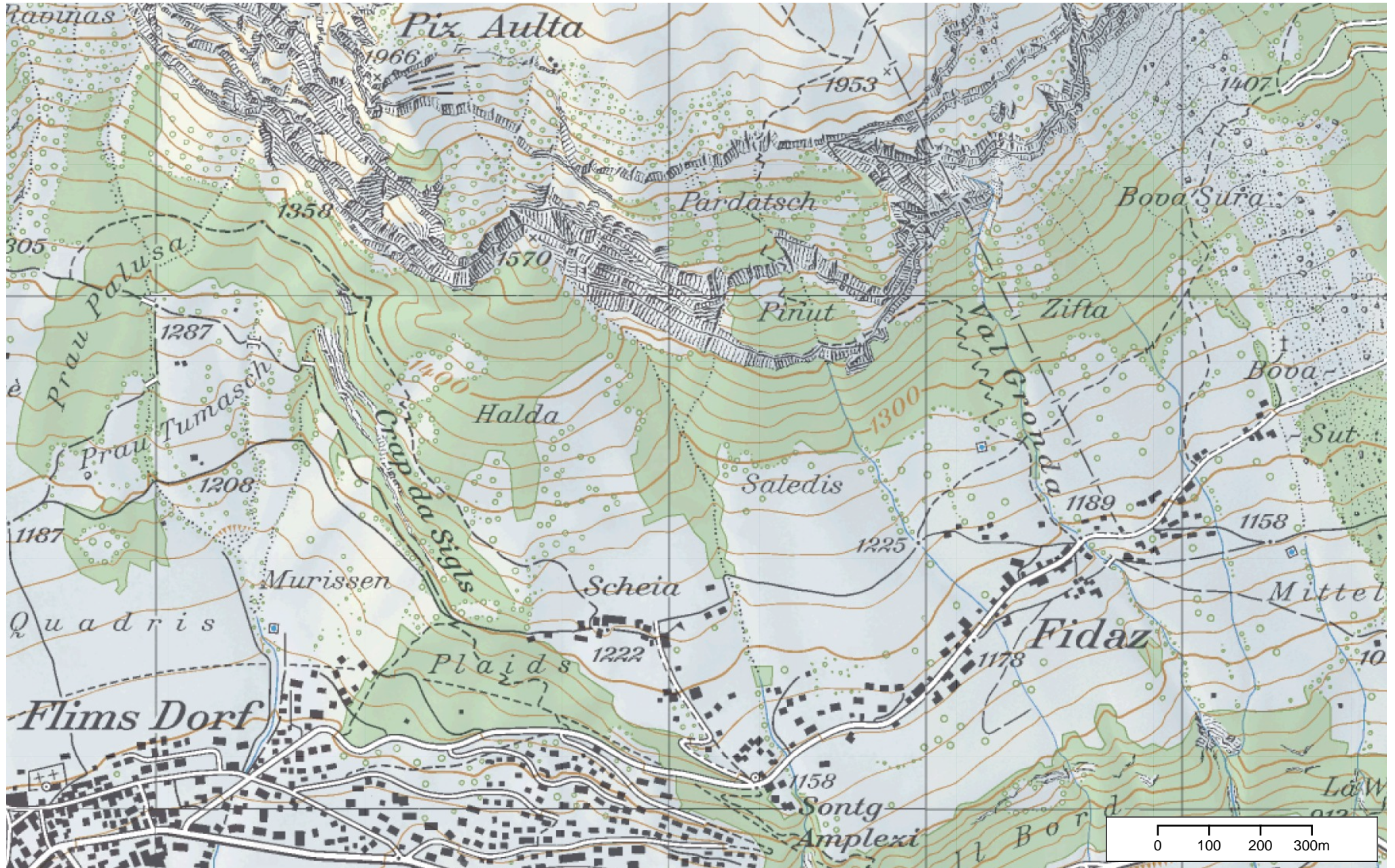
Wanderzeiten Aufstieg:

Von ... bis	Distanz	Höhenmeter	Zeit
Flims Dorf ... Fidaz Milchseilbahn	2,2 km	110 m	45 min
Fidaz Milchseilbahn ... Anseilplatz Pinut	900 m	200m	30 min
Historischer Klettersteig Pinut ... Servetsch Pinut	1,7 km	700 m	2:20 h
Servetsch Pinut ... Cassons	4,5 km	580 m	2:45 h

Wanderzeiten Abstieg:

Von ... bis	Distanz	Höhenmeter	Zeit
Servetsch Pinut ... Bargis	2,7 km	511 m	1 h
Bargis ... Fidaz	3,7 km	350 m	1 h
Fidaz ... Flims Dorf	2,2 km	110 m	35 min
Cassons ... Flims Dorf (per Bahn)	6 km	1500 m	45 min


(Talfahrt mit der Bahn: Informationen unter: +41 (0)81 927 72 01)




Geodaten © swisstopo (5704000138)

Masstab 1: 10,000

Partner
SchweizMobil:

 Schweizerische Eidgenossenschaft
Confédération suisse
Confederazione Svizzera
Confederaziun svizra




Schweizer Wandwege
Suisse Rando
Sentieri Svizzeri
Sendas Svizras


Schweiz.
ganz.natuerlich.