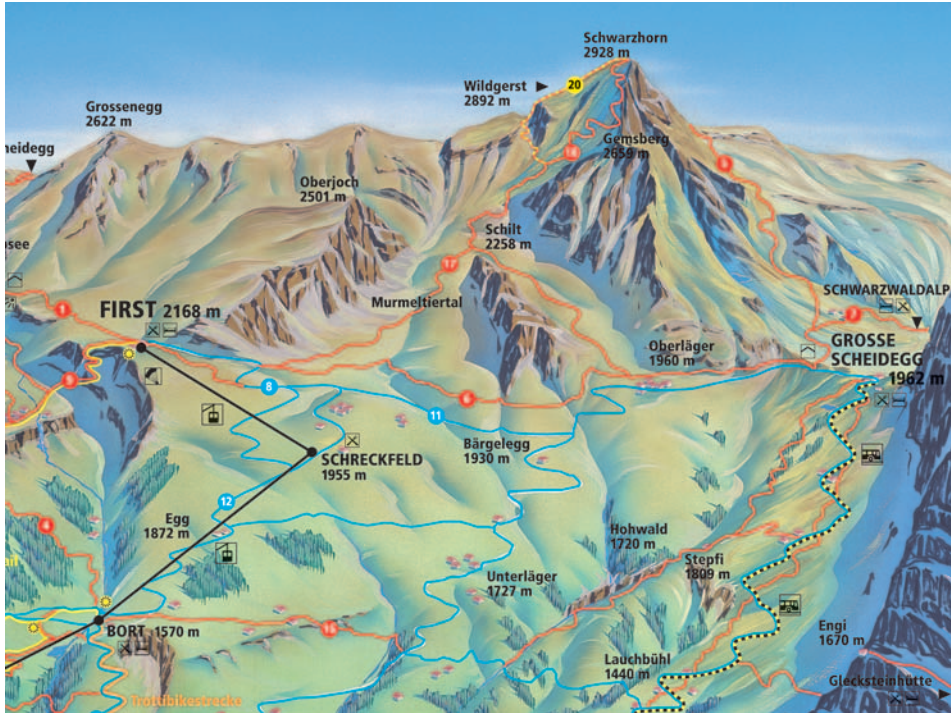


# 18 First – Schwarzhorn – First

Bergweg

GRINDELWALD-FIRST



**Dauer:** 4:45 h

**Charakter:** Anspruchsvolle Wanderung. Wer das Schwarzhorn besteigen will, einen der schönsten Aussichtsgipfel des Berner Oberlandes, wählt den Gebirgspfad, welcher ab dem Schilt gut markiert ist. Versierte Berggänger wählen den Aufstieg via Grosse Chrinne über den Klettersteig entlang des Westgrats. Für diese Begehung ist ein Klettergurt mit Selbstsicherung notwendig. Weniger Erfahrene buchen die Tour beim Bergsteigerzentrum Grindelwald, welches zweimal wöchentlich dieses Erlebnis unter kundiger Führung eines Bergführers anbietet.

**Highlights:** Mit 2928 m ist das Schwarzhorn der höchste Gipfel der am nördlichen Talrand von Grindelwald gelegenen Voralpenberge. Eine Besteigung desselben kann mehr bieten als «nur» schöne Aussicht, die in der Tat überwältigend ist – vor allem wenn man für den Aufstieg den Weg über den Westgrat wählt und damit in den Genuss von luftiger Klettersteig-Atmosphäre gerät.

## Informatives:

Ein Klettersteig ist ein mit Eisenleitern, Eisenstiften, Klammern (als Trittstufen) und (Stahl-)Seilen gesicherter Kletterweg am natürlichen Fels. Früher wurden Felspassagen von Wanderwegen mit Stahlseilen abgesichert. Daraus entwickelten sich mit der Zeit Klettersteige, da immer schwierigere Routen so für Nicht-Kletterer begehbar wurden.

Wichtig ist hier eine gute Ausrüstung, zu der Helm, Klettergurt, Klettersteigeset, Berg- oder guter Trekkingschuh sowie ein Rucksack mit Proviant und Regenschutz gehören.



**Berghaus First**    
Tel. +41 (0)33 853 12 84  
berghausfirst@grindelwald.ch  
www.berghausfirst.ch



Aufstieg



Abstieg

# KLETTERSTEIG SCHWARZHORN



## Belvedere vor den Berner Hochgipfeln

- Region:** Berner Oberland, Berner Voralpen  
**Infos:** Grindelwald Tourismus; Tel. 033 854 12 12, [www.grindelwald.com](http://www.grindelwald.com)  
**Gipfel:** Schwarzhorn, 2928 m  
**Routencharakter:** Ein Klettersteig, bei dem die Aussicht vor dem Eisen kommt, ideal für Einsteiger. Grandios der Blick auf Wetterhorn, Eiger, Mönch und Jungfrau.  
**Anforderungen:** K 1 – 2. Leichte, mit Drahtseilen, ein paar Eisenklammern und drei Leitern gesicherte Route. Abstieg teilweise etwas ausgesetzt, ohne Sicherungen  
**Gehzeit:** Aufstieg 3 Std., Abstieg 2 Std.; gesamt 5 Std  
**Höhenunterschied:** 760 m  
**Ausgangspunkt:** Bergstation der First-Gondelbahn (2167 m); Talstation Grindelwald  
**Klettersteig**  
**Schwarzhorn:** Von First auf breitem Weg zum Distelboden, dann links über den Chrinnenboden aufwärts und, zuletzt mit Sicherungen, in die Scharte Grossi Chrinne (2635 m). Am Westgrat (Leitern) zum Gipfel  
**Abstieg:** Über den recht schmalen Südgrat abwärts zu einer Schulter und rechts haltend hinunter ins Kar unter der Grossi Chrinne, wo man auf den Zustiegsweg stösst



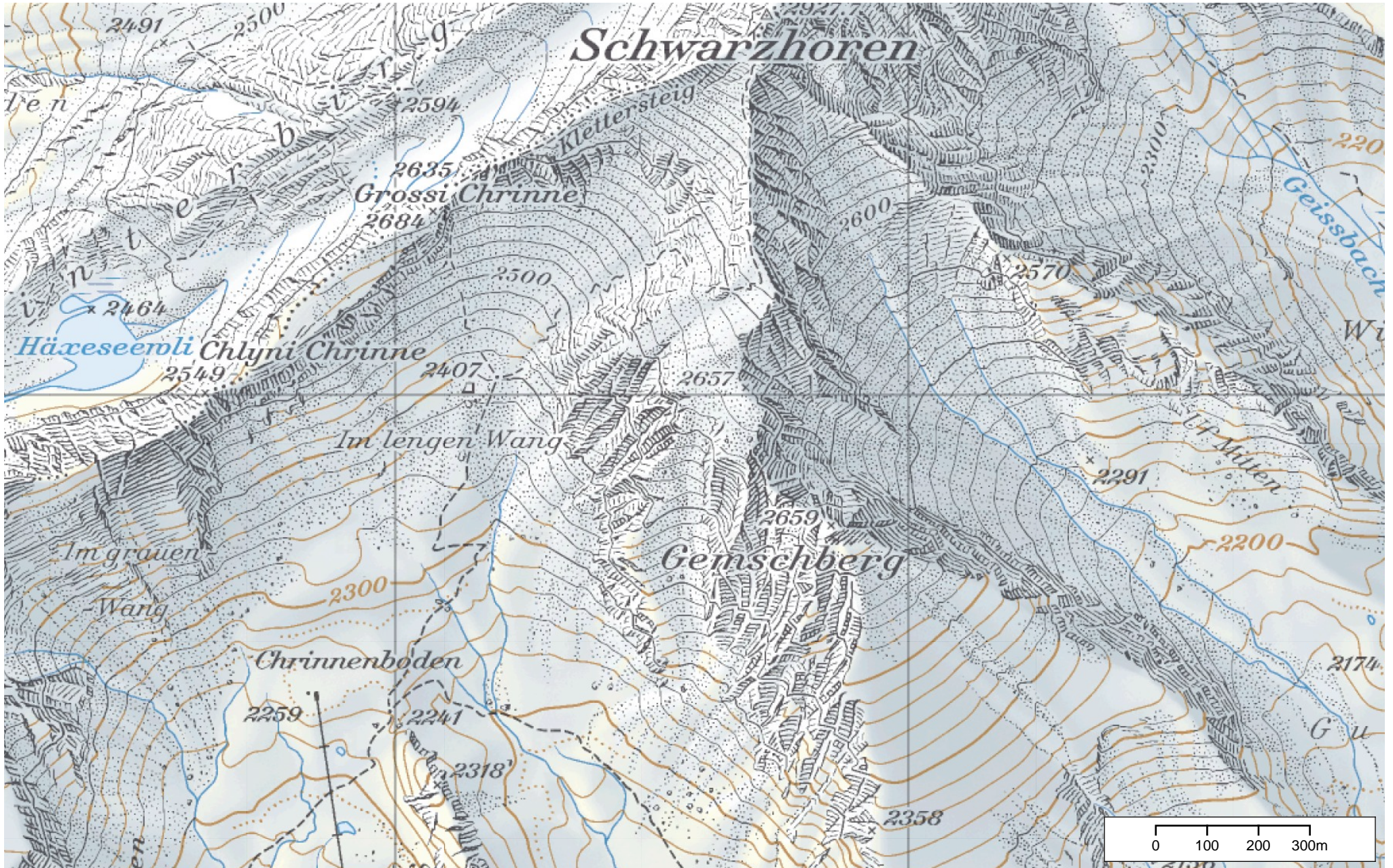


### Arco WINDSTOPPER® Softshell

Atmungsaktive Gore Windstopper Jacke mit Unterarmbelüftung, weichem Lycra-bündchen und ergonomischem Schnitt. Vorgeformte Ellenbogen für mehr Bewegungsfreiheit beim Bergsteigen und Klettern. Bewertung «gut» im Softshell-Test der Stiftung Warentest!

[www.salewa.com](http://www.salewa.com), [www.windstopper.de](http://www.windstopper.de)






Geodaten © swisstopo (5704000138)

Masstab 1: 10,000

Partner  
SchweizMobil:

 Schweizerische Eidgenossenschaft  
Confédération suisse  
Confederazione Svizzera  
Confederaziun svizra



  
Schweizer Wandwege  
Suisse Rando  
Sentieri Svizzeri  
Sendas Svizras

  
Schweiz.  
ganz.naturlich.